

Woj.: śląskie
Pow.: cieszyński
Jedn. ewid.: Ustroń 240302_1
Obręb: Lipowiec 0002



Id. zgłoszenia: WGD.6640.3153.2025
Nr zlec.: 16 / 06 / 2025

PROJEKT ZAGOSPODAROWANIA TERENU
zamienny

skala 1:500

MAPA DO CELÓW PROJEKTOWYCH

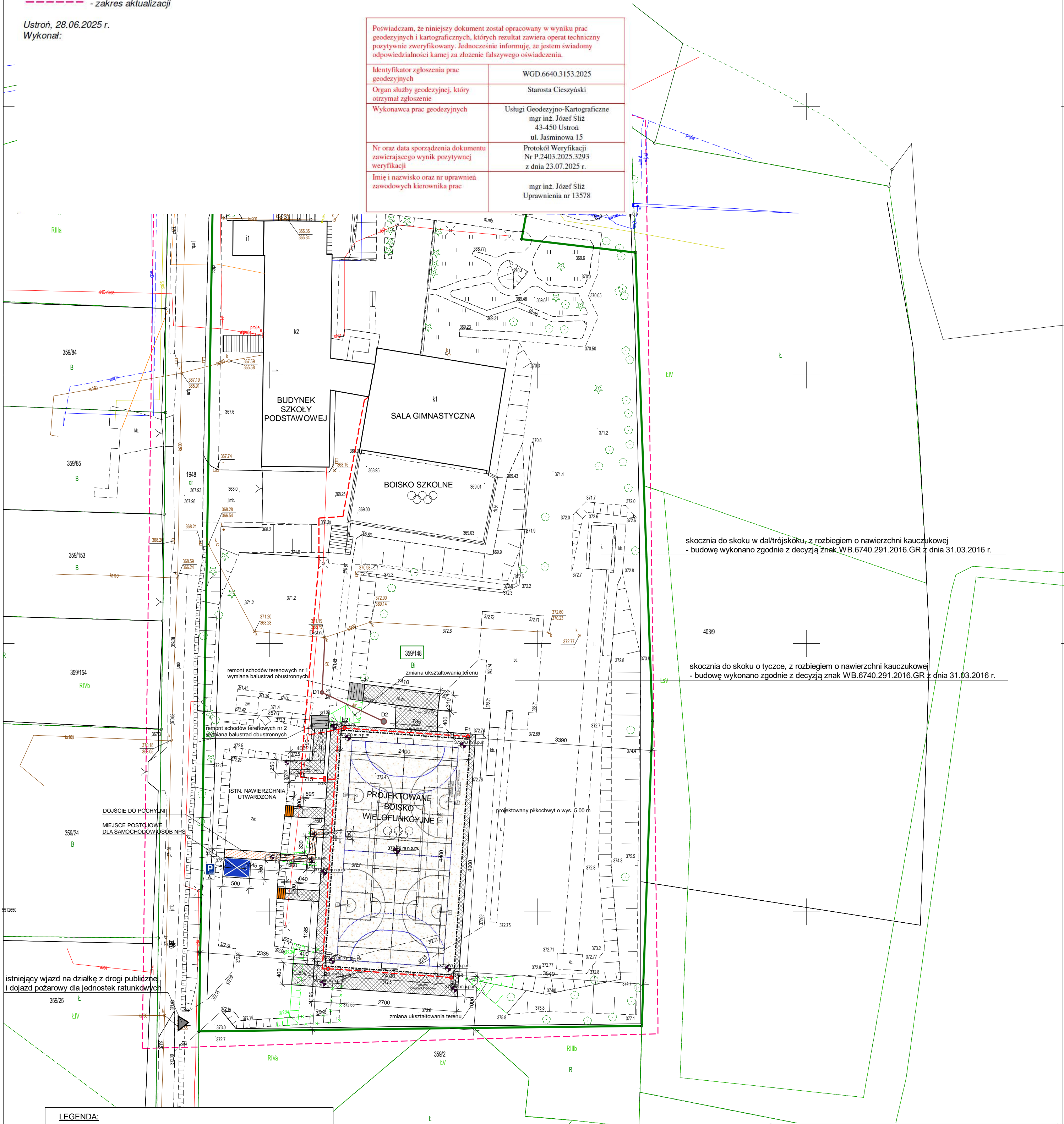
skala 1 : 500
sekcja 2000/18: 6.118.28.13.1.2; 6.118.28.13.1.4
układ współrzędnych prostokątnych płaskich: PL-2000
układ współrzędnych wysokościowych: PL-EVRF2007-NH

- nie wyklucza się istnienia w terenie innych urządzeń podziemnych, które nie były zgłoszone do inwentaryzacji
- granice nieruchomości i konturów użytków gruntowych określono na podstawie danych z bazy EGİB otrzymanych do zgłoszenia
- działka 359/148 nie jest obciążona służebnością gruntową
- brak planu zagospodarowania przestrzennego dla zakresu aktualizacji

LEGENDA:
- zakres aktualizacji

Ustroń, 28.06.2025 r.
Wykonał:

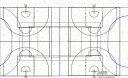
Poświadczam, że niniejszy dokument został opracowany w wyniku prac geodezyjnych i kartograficznych, których rezultat zawiera operat techniczny pozytywnie zweryfikowany. Jednocześnie informuję, że jestem świadomy odpowiedzialności kamej za złożenie fałszywego oświadczenia.	
Identyfikator zgłoszenia prac geodezyjnych	WGD.6640.3153.2025
Organ służby geodezyjnej, który otrzymał zgłoszenie	Starosta Cieszyński
Wykonawca prac geodezyjnych	Usługi Geodezyjno-Kartograficzne mgr inż. Józef Śliż 43-450 Ustroń ul. Jaśminowa 15
Nr oraz data sporządzenia dokumentu zawierającego wynik pozytywnej weryfikacji	Protokół Weryfikacji Nr P.2403.2025.3293 z dnia 23.07.2025 r.
Imię i nazwisko oraz nr uprawnień zawodowych kierownika prac	mgr inż. Józef Śliż Uprawnienia nr 13578



LEGENDA:

granicze działki nr 359/148


elementy projektowane



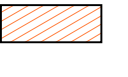
boisko wielofunkcyjne



nawierzchnia utwardzona z kostki brukowej betonowej



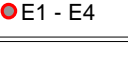
remont istniejących schodów terenowych



budowa schodów terenowych z elementów prefabrykowanych



pochylnia dla NPS



budowa piłkochwyłów o wys. 5.0 m wokół boiska wraz z furtkami i brama dwuskrzydłową



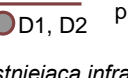
budowa oświetlenia boiska i monitoringu wewnętrzna instalacja elektryczna, słupy oświetleniowe



projektowana zmiana ukształtowania terenu - kształtowanie skarp



likwidacja istniejących skarp - wyrównanie terenu




projektowana instalacja odwodnienia boiska

istniejąca infrastruktura techniczna



istniejąca instalacja odwadniająca teren działki



wewnętrzna instalacja oświetlenia terenu działki

Investor:	GMINA USTROŃ UL. RYNEK 1, 43-450 USTROŃ	Projekt wykonawczy
Temat:	BUDOWA BOISKA LEKKOATLETYCZNEGO WRAZ Z MUREM OPOROWYM, BUDYNKU SZATNI Z SANITARIATAMI, BUDYNKU MAGAZYNOWEGO NA SPRZĘT SPORTOWY, MIEJSC POSTOJOWYCH ORAZ PRZEBUDOWĘ ZIAZDU Z DROGI GMINNEJ PROJEKT ZAMIENNY W ZAKRESIE BUDOWY BOISKA WIELOFUNKCYJNEGO (20/40M) WRAZ Z OŚWIETLENIEM, ODWODNIENIEM, OGRÓDZENIEM I PIŁKOCZWYTMAMI, SCHODAMI TERENOWYMI w ramach zadania inwestycyjnego pn. „Orlik lekkoatletyczny przy SP-5 w ZSP-4	Skala 1:500
Obiekt i usytuowanie:	43-450 Ustroń, ul. Szkolna Nazwa jednostki ewidencyjnej: 240302_1 Ustroń Nazwa i numer obrębu ewidencyjnego: 0002 Lipowiec Działki nr 359/148 i 359/144	Data 4 września 2025 r.
Treść:	PROJEKT ZAGOSPODAROWANIA TERENU	Nr rys. 201
Projektował:	mgr inż. arch. Szymon Riess upr. bud. nr 23/SŁOKK/2012	Podpis:
Opracował:	inż. Marek Węglarz	Podpis:
Jednostka Projektowa:	Firma Projektowo – Kosztorysowa Marek Węglarz Cieszyń, ul. Jastrzębia 33, tel. 601 98 11 83	